






С



УСЛОВНЫЕ ОБОЗНАЧЕНИЯ:

-  граница проекта
-  граница индивид. участка
-  дороги и проезды
-  озеленение улиц

-  охранная зона газопровода ср. д. - 4 м. от сети
-  охранная зона теплотрассы - 2 м. от сети
-  охранная зона канализации - 3 м. от сети, напорной канализации - 5 м. от сети.
-  О.р. 1:10 - юрш.В1 3-1СУ 4101
УЛ*101СВ***
-  условнокартальный жилой дом
номер участка, площадь участка (м²)

БАЛАНС ТЕРРИТОРИИ

№ п/п	Наименование	Ед. изм.	Кол-во
1.	Площадь территории	Га	4.1
2.	Площадь участков под индивид. жилую застройку	м²	23611
3.	Количество участков	шт.	34
4.	Дороги, автодорожки	м²	7100
5.	Прочие территории	м²	10289

ПРИМЕЧАНИЕ:

1. Перед ВНИИОМ им.ЛШИИ, работ границь надземных и подземных сетей.
2. "Сборник планов (УИИ) работ на Т. 0:11(80) SUИИЖЛ1СОН 000 "Зем. стр.оп." 2011 г.

		ГП - 163		
Смоленская область, г. Гагарин, восточнее ул. Советских				
Исполнитель	М.П. Сидельников	Проект планировки территории для индивидуального жилищного строительства	Страна	Лист
			П	2
Генеральный план			МУП "Гагарингосстрой"	

Приложение 1
к решению
Совета депутатов
города Гагарин
Смоленской области
от 26 сентября 2013
года № 100____